



Sud

# INFO TRAVAUX

INTERRUPTION DE CIRCULATION

## CET ÉTÉ, SUR VOTRE LIGNE



Sud

**JUILL.**

**1<sup>er</sup>**

au **31**

**AOÛT**

**1<sup>er</sup>**

au **30**

### + D'INFOS

- sur le blog de ligne
- en gare
- sur Transilien.com



# LIGNE FERMÉE

Sud

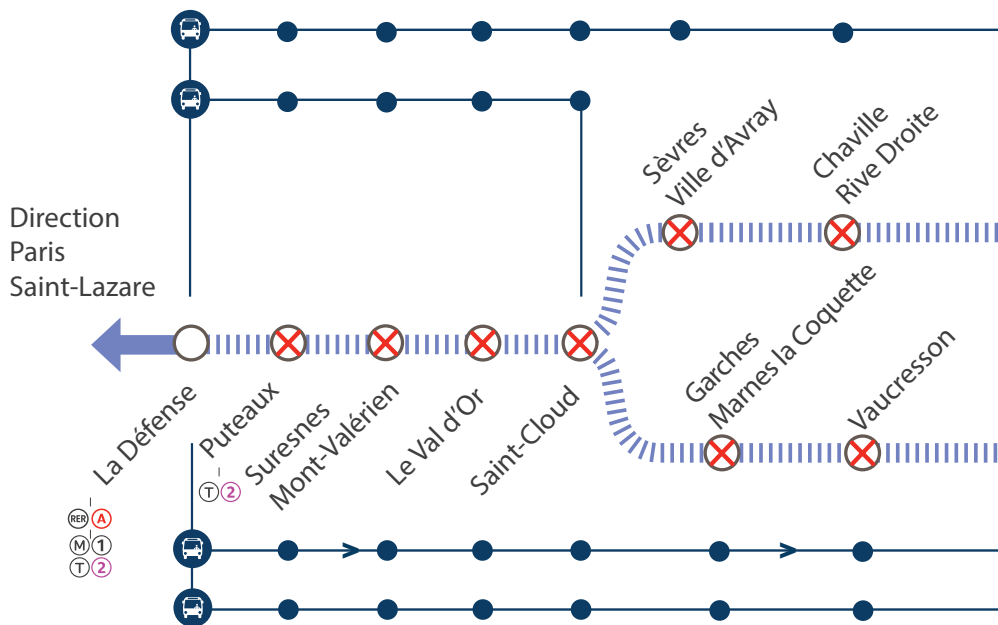
## EN SOIRÉE DE SEMAINE, ENTRE LA DÉFENSE & SAINT-NOM LA BRETÈCHE / VERSAILLES RIVE DROITE

**JUILL.**

**1<sup>ER</sup>**  
au **05**

**AOÛT**

**26**  
au **30**



 **BUS DE REMPLACEMENT SNCF / ALLONGEMENT DU TEMPS DE TRAJET**

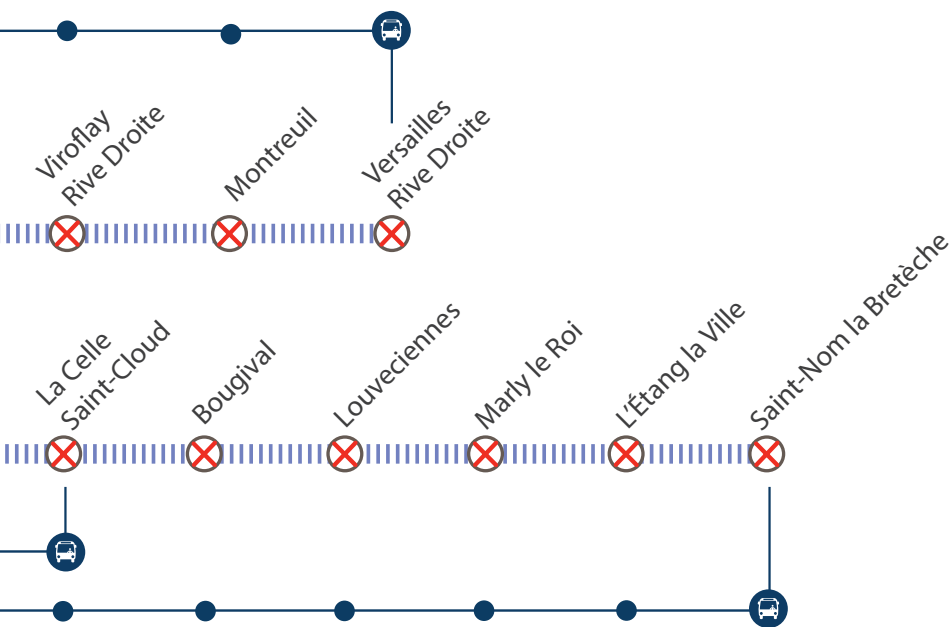
La Défense		Saint-Nom la Bretèche	+ 80 MIN
La Défense		Versailles Rive Droite	+ 80 MIN
La Défense		Saint-Cloud	+ 30 MIN
La Défense		La Celle Saint-Cloud	+ 30 MIN

**Pourquoi ces travaux ?**

Des travaux ont lieu sur votre ligne afin d'effectuer la maintenance et la régénération des voies.

## NOS CONSEILS DEPUIS PARIS SAINT-LAZARE POUR VOUS RENDRE DANS LES GARES :

- Entre **Puteaux** et **Saint-Cloud** : Emprunter la ligne **LSUD** jusqu'à La Défense puis un  de remplacement SNCF.
- Entre **Saint-Cloud** et **La Celle Saint-Cloud** : Emprunter la ligne **LSUD** jusqu'à La Défense puis le  de remplacement SNCF en direction de La Celle Saint-Cloud ou Saint-Nom la Bretèche.
- Entre **Sèvres Ville d'Avray** et **Versailles Rive Droite** : Emprunter la ligne **LSUD** jusqu'à La Défense puis le  de remplacement SNCF en direction de Versailles Rive Droite.
- Entre **Bougival** et **Saint-Nom la Bretèche** : Emprunter la ligne **LSUD** jusqu'à La Défense puis le  de remplacement SNCF en direction de Saint-Nom la Bretèche.



 Gare non desservie en train

 Aucun train



 Bus de remplacement SNCF

# LIGNE FERMÉE

Sud

**EN SOIRÉE DE SEMAINE,**  
ENTRE SAINT-CLOUD & SAINT-NOM LA BRETÈCHE /  
VERSAILLES RIVE DROITE

**JUILL.**

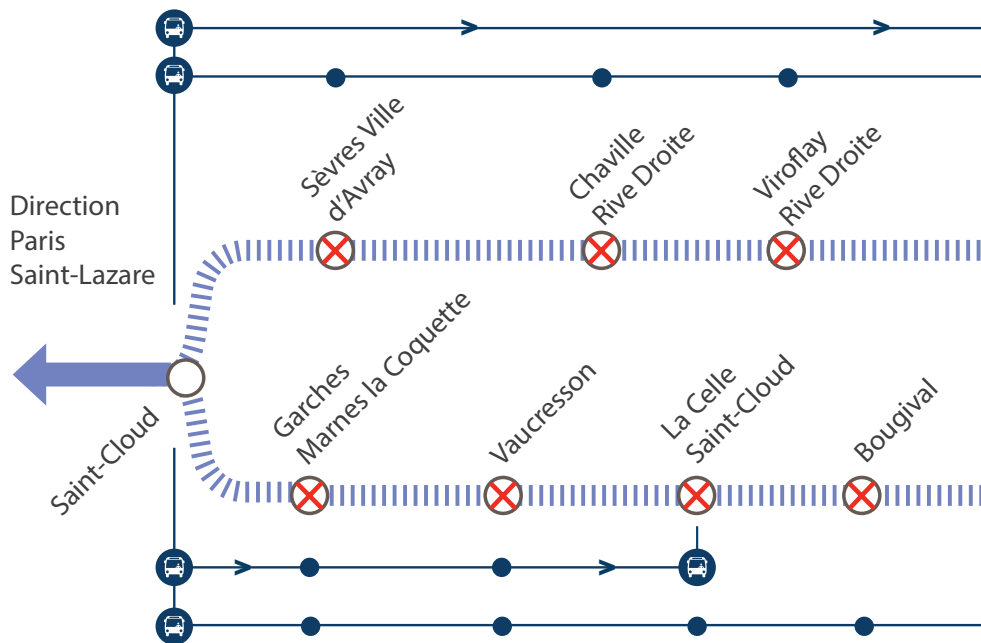
**29**  
au **31**

**AOÛT**

**1<sup>ER</sup>**  
au **13**

**AOÛT**

**16**  
au **23**



 **BUS DE REMPLACEMENT SNCF / ALLONGEMENT DU TEMPS DE TRAJET**

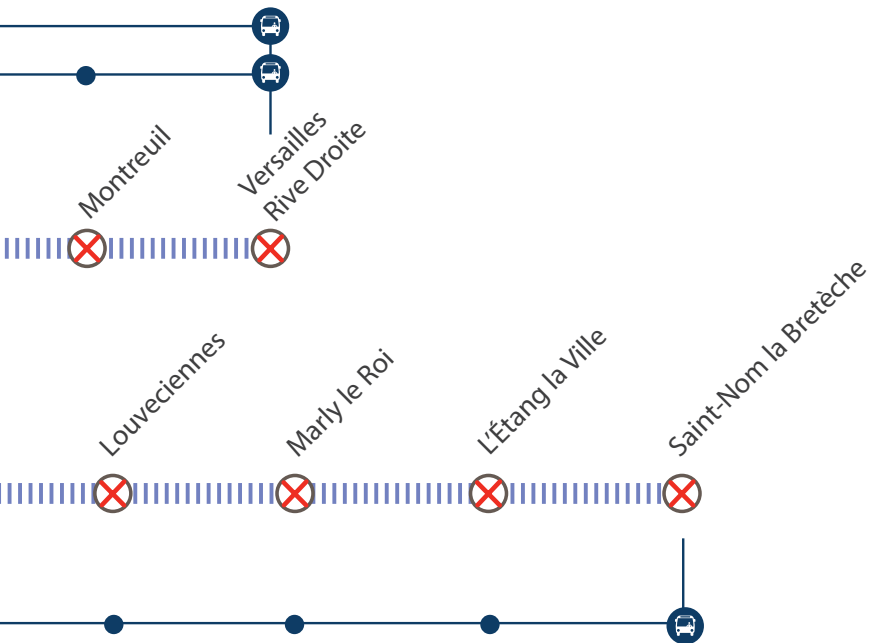
Saint-Cloud		Saint-Nom la Bretèche	+ 60 MIN
Saint-Cloud		La Celle Saint-Cloud	+ 20 MIN
Saint-Cloud		Versailles Rive Droite (omnibus)	+ 60 MIN
Saint-Cloud		Versailles Rive Droite (direct)	+ 30 MIN

**Pourquoi ces travaux ?**



Des travaux ont lieu sur votre ligne afin d'effectuer la maintenance et la régénération des voies.

## NOS CONSEILS DEPUIS PARIS SAINT-LAZARE POUR VOUS RENDRE DANS LES GARES :

- Entre **Saint-Cloud** et **La Celle Saint-Cloud** : Emprunter la ligne **LSUD** jusqu'à Saint-Cloud puis le  de remplacement SNCF en direction de La Celle Saint-Cloud ou Saint-Nom la Bretèche.
- Entre **Sèvres Ville d'Avray** et **Montreuil** : Emprunter la ligne **LSUD** jusqu'à Saint-Cloud puis le  de remplacement SNCF en direction de Versailles Rive Droite (**omnibus**).
- De **Versailles Rive Droite** : Emprunter la ligne **LSUD** jusqu'à Saint-Cloud puis le  de remplacement SNCF en direction de Versailles Rive Droite (**direct**).
- Entre **Garches Marne la Coquette** et **La Celle Saint-Cloud** : Emprunter la ligne **LSUD** jusqu'à Saint-Cloud puis le  de remplacement SNCF en direction de La Celle Saint-Cloud ou Saint-Nom la Bretèche.
- Entre **Bougival** et **Saint-Nom la Bretèche** : Emprunter la ligne **LSUD** jusqu'à Saint-Cloud puis le  de remplacement SNCF en direction de Saint-Nom la Bretèche.



 Gare non desservie en train

 Aucun train 

 Bus de remplacement SNCF

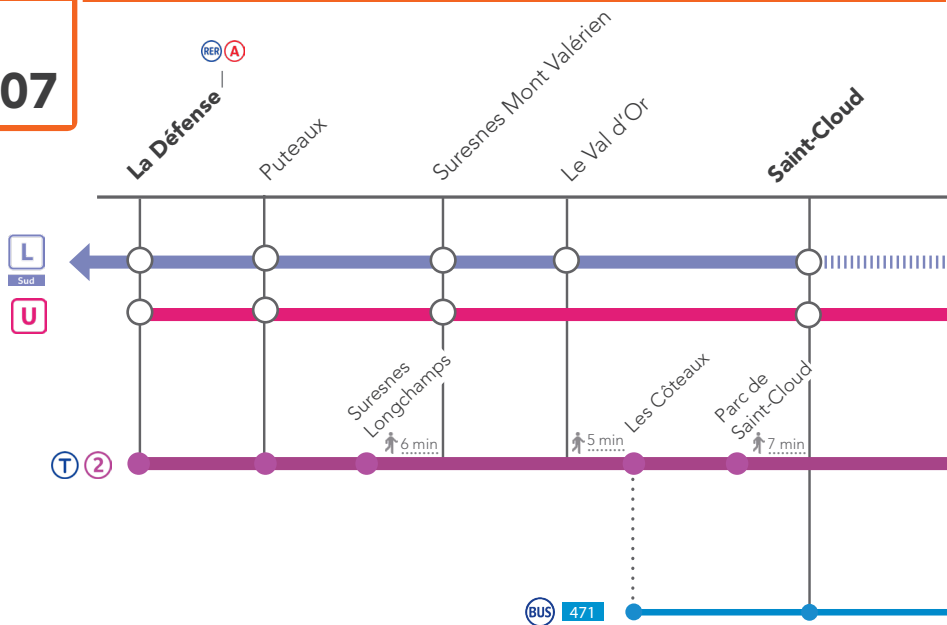
# LIGNE L FERMÉE

Sud

## TOUTE LA JOURNÉE LE WEEK-END ENTRE SAINT-CLOUD & VERSAILLES RIVE DROITE

JUILL.

06  
et 07



### Pourquoi ces travaux ?

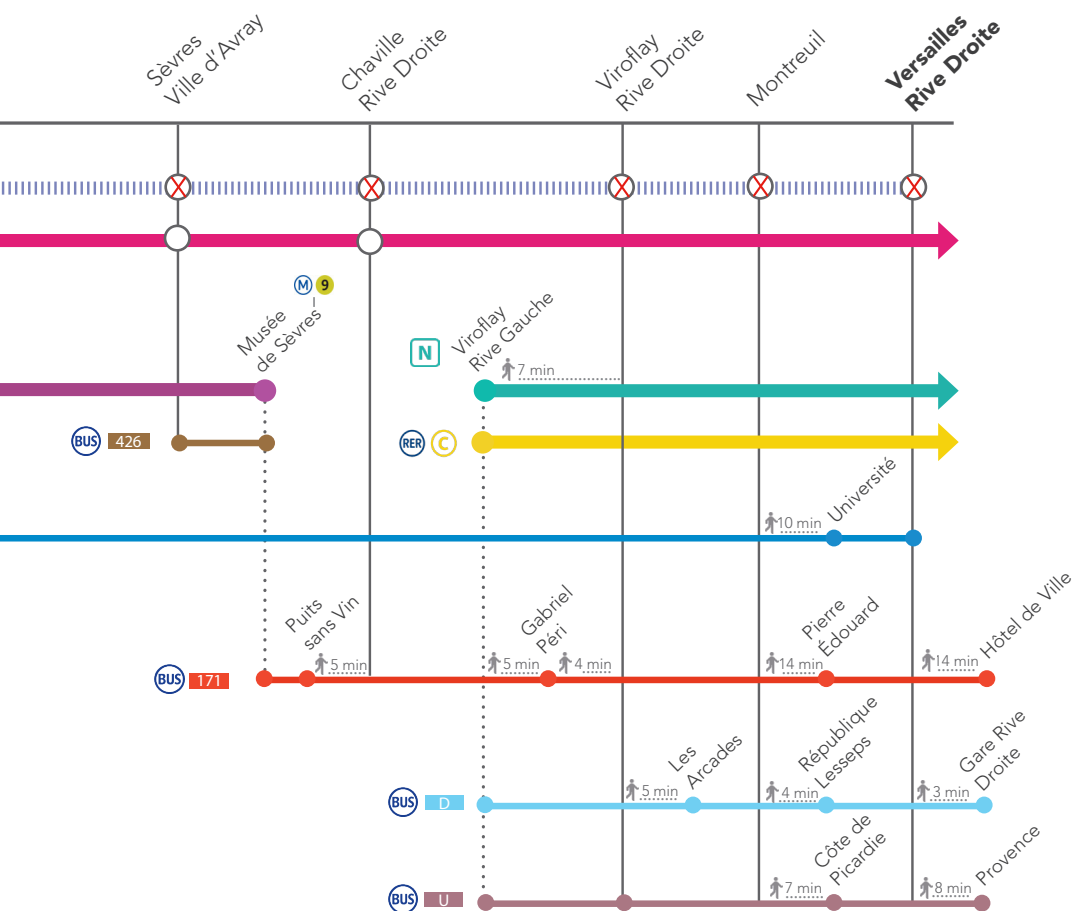
Des travaux ont lieu sur votre ligne afin d'assurer la mise en accessibilité des gares de Sèvres Ville d'Avray et Viroflay Rive Droite pour les personnes en situation de handicap.

## NOS CONSEILS DEPUIS PARIS SAINT-LAZARE POUR VOUS RENDRE DANS LES GARES :

- Entre **Sèvres Ville d'Avray** et **Chaville Rive Droite** : Emprunter la ligne **LSUD** jusqu'à Saint-Cloud, puis la ligne **U** en direction de La Verrière.

## NOS CONSEILS DEPUIS PARIS CENTRE POUR SE RENDRE DANS LES GARES :

- De **Viroflay Rive Droite** : Emprunter le **(RER) C** jusqu'à Viroflay Rive Gauche, puis marcher 7 min.
- De **Montreuil** : Emprunter le **(RER) C** ou la ligne **N** jusqu'à Viroflay Rive Gauche puis prendre le **(BUS) D** jusqu'à République Lesseps, enfin marcher 4 min.
- De **Versaille Rive Droite** : Emprunter le **(RER) C** ou la ligne **N** jusqu'à Viroflay Rive Gauche puis prendre le **(BUS) D** jusqu'à Gare Rive Droite, enfin marcher 3 min.



# FERMETURE DE LA GRANDE CEINTURE OUEST



## LA GRANDE CEINTURE OUEST LAISSE PLACE AU TRAM13 EXPRESS.

### QUELLE EST LA NATURE DES TRAVAUX ?

Le Tram 13 express réutilise et renouvelle en grande partie les infrastructures existantes de la Grande Ceinture Ouest (plus de 15 km sur les 18,8 km à terme).

- travaux de mise à niveau du réseau ferré national existant,
- reprise des quais (abaissement à 32 cm),
- aménagements des gares existantes (abris, informations voyageurs, appareils de ventes),
- travaux d'intermodalité (parvis, quais bus, abris vélos).

### QUELS AVANTAGES ?

Grâce à l'arrivée du Tram 13 express, les déplacements quotidiens de banlieue à banlieue et vers Paris seront plus simples et plus rapides. Cette nouvelle ligne offrira pour les Yvelinois de nombreuses correspondances avec le réseau existant :

- Une offre de correspondance plus importante avec les lignes : A, C, L, N, U,
- Une plus grande fréquence : toutes les 10 min en heure de pointe,
- Une intermodalité renforcée autour des gares,
- Une ligne 100% accessible,
- Un matériel silencieux et confortable.

### QUI PILOTE LE PROJET ?

Plusieurs acteurs sont engagés pour la réussite de ce projet d'intérêt public : Île-de-France Mobilités, SNCF et RATP. Le projet est financé par la Région Île-de-France, l'État et le département des Yvelines. Île-de-France Mobilités finance les rames de tramway ainsi que l'exploitation de la ligne.



## À PARTIR DU 07 JUILLET :

### Bus



Mise en place d'une ligne de bus dont le parcours et les horaires ont été établis en concertations avec les collectivités.



Maintien du dispositif accessible aux personnes en situation de handicap par Accès Plus.



Montée autorisée dans les bus avec un titre de transport SNCF valable. Achat de titres de transport à bord des bus et aux automates de vente présents en gare de Saint-Nom la Bretèche.

**Pour plus d'information, des supports de communications seront prochainement disponibles en gare.**



# TOUTE LA JOURNÉE LES WEEK-ENDS

## LIGNE **L** FERMÉE

Sud

ENTRE SAINT-CLOUD & VERSAILLES RIVE DROITE

## LIGNE **U** FERMÉE

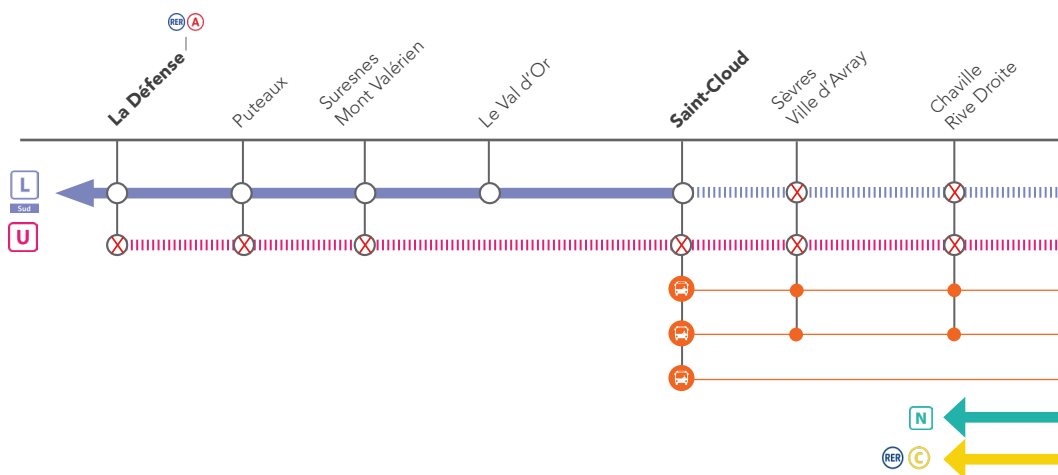
ENTRE LA DÉFENSE & LA VERRIÈRE

AOÛT

03  
et 04

AOÛT

17  
et 18



### BUS DE REMPLACEMENT SNCF / ALLONGEMENT DU TEMPS DE TRAJET

Saint-Cloud Versailles Rive Droite (omnibus) + 60 MIN

Saint-Cloud Versailles Rive Droite (direct) + 30 MIN

Saint-Cloud Versailles Chantiers (semi-direct) + 60 MIN




### Pourquoi ces travaux ?

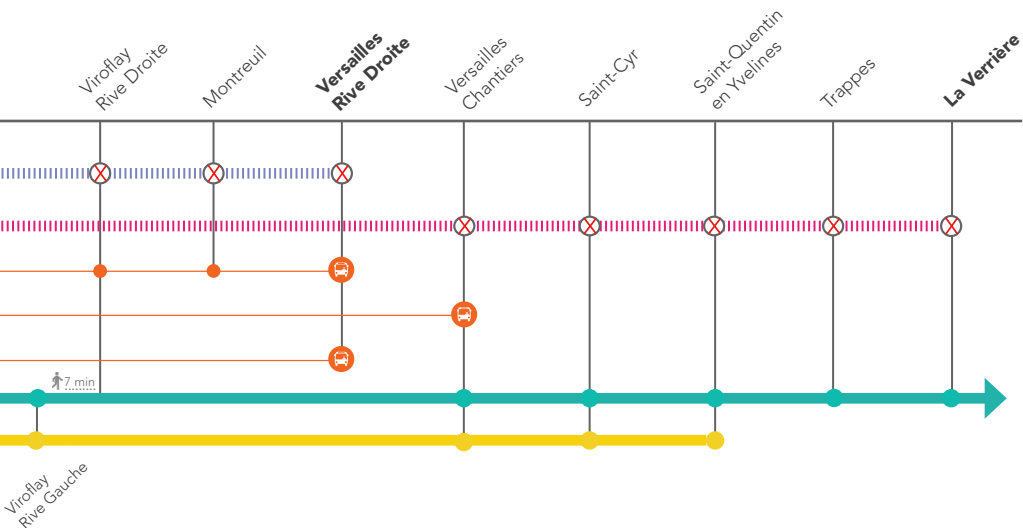
Des travaux ont lieu sur votre ligne afin d'assurer la mise en accessibilité des gares de Sèvres Ville d'Avray et Viroflay Rive Droite pour les personnes en situation de handicap.

## NOS CONSEILS DEPUIS PARIS SAINT-LAZARE POUR VOUS RENDRE DANS LES GARES :



- De **Sèvres Ville d'Avray** à **Versailles Rive Droite** : Emprunter la ligne **LSUD** jusqu'à Saint-Cloud, puis le  de remplacement SNCF en direction de Versailles Rive Droite (**omnibus**).
- De **Versailles Rive Droite** : Emprunter la ligne **LSUD** jusqu'à Saint-Cloud, puis le  de remplacement SNCF en direction de Versailles Rive Droite (**direct**).
- De **Versailles Chantiers** : Emprunter la ligne **LSUD** jusqu'à Saint-Cloud, puis le  de remplacement SNCF en direction de Versailles Chantiers (**semi-direct**).
- Entre **Saint-Cyr** et **La Verrière** : Emprunter la ligne **LSUD** jusqu'à Saint-Cloud, puis le  de remplacement SNCF en direction de Versailles Chantiers (**semi-direct**) enfin la ligne  en direction de Mantes la Jolie.

## NOS CONSEILS DEPUIS PARIS CENTRE POUR SE RENDRE DANS LES GARES :

- De **Viroflay Rive Droite** : Emprunter le   jusqu'à l'arrêt Viroflay Rive Gauche, puis marcher 7 min.
- Entre **Versailles Chantiers** et **La Verrière** : Emprunter la ligne  en direction de Mantes la Jolie.



⊗ Gare non desservie en train

||| Aucun train  

 Bus de remplacement SNCF



**POUR PLUS D'INFORMATIONS ET POUR POSER VOS QUESTIONS  
RENDEZ-VOUS SUR LE BLOG DE LA LIGNE L .**

Anne est à votre écoute !

• [malignel.transilien.com](http://malignel.transilien.com)