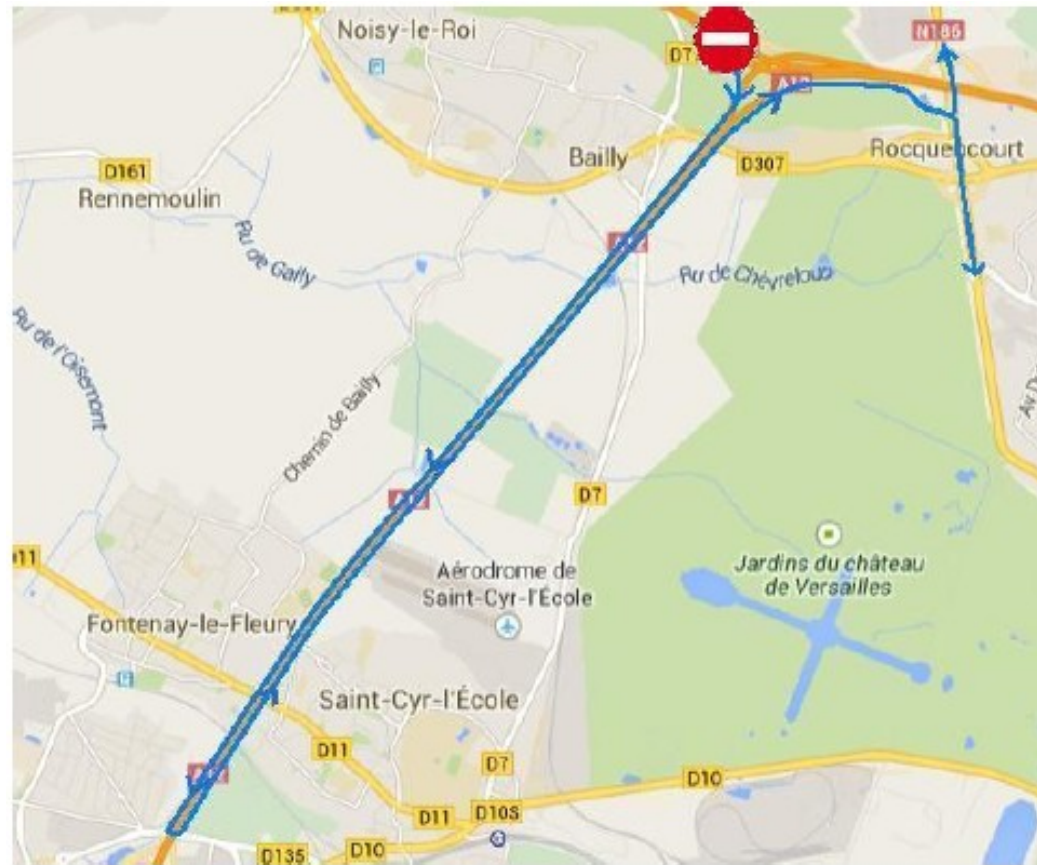


Déviations des fermetures de l'A13 du PR 13+300 au PR 0+000 sens Province-Paris

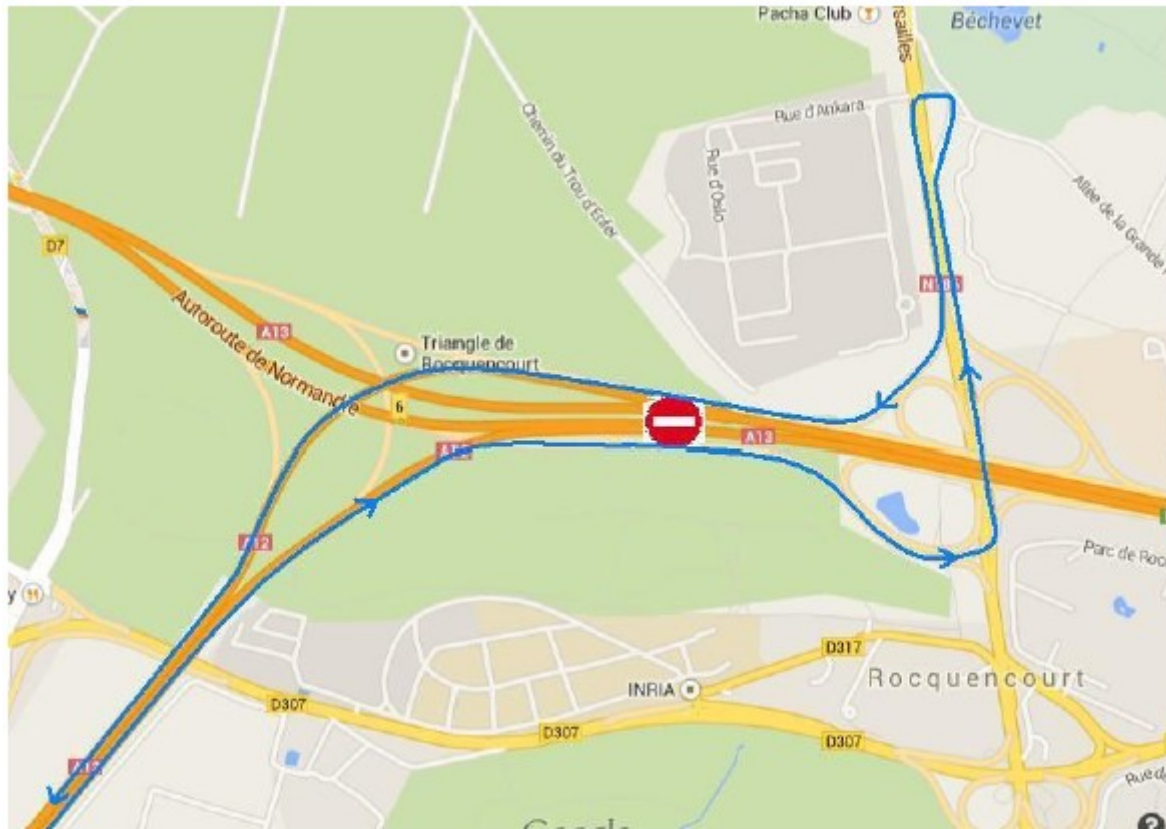
1.1) Début de la déviation des usagers en provenance de l'autoroute A13 (sens Province/Paris) et en direction de la sortie n°6 Versailles-Centre/Le Chesnay/Marly-le-Roi :



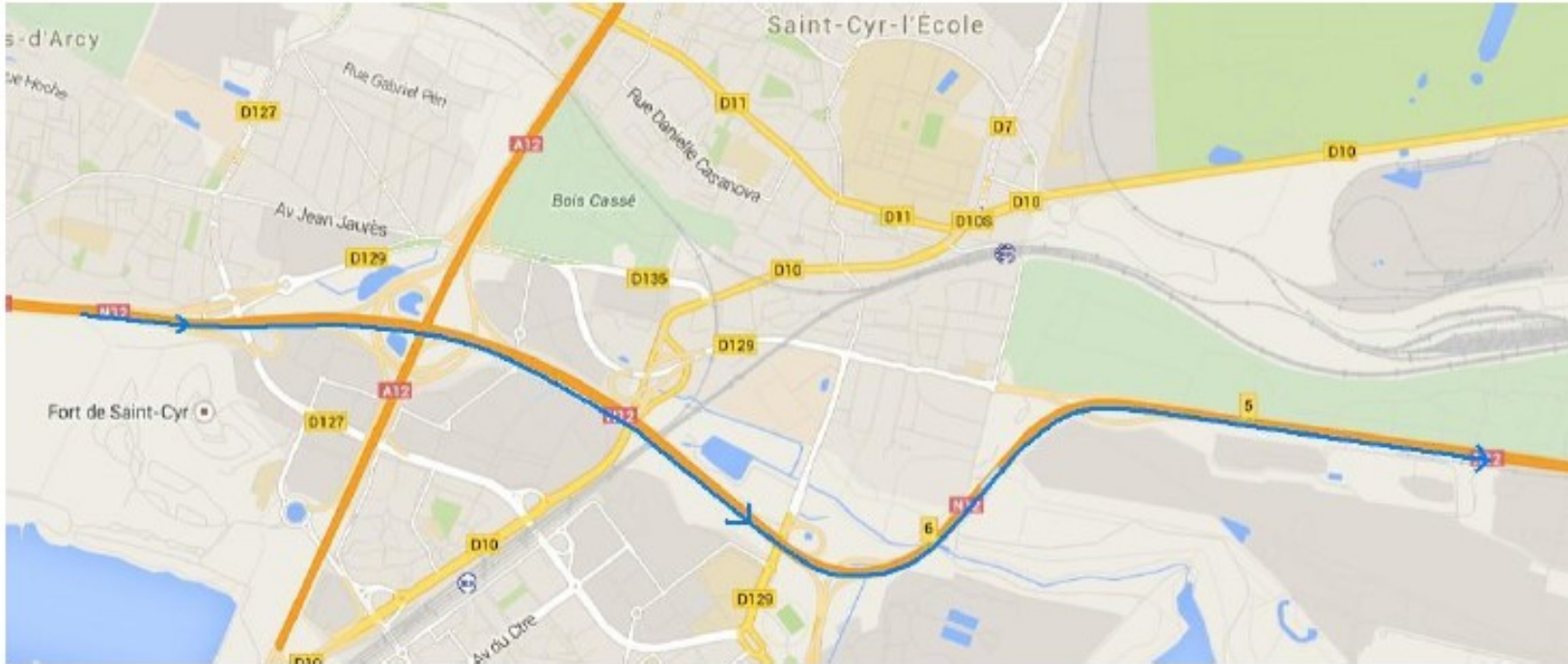
2.1) Début de la déviation en provenance de l'autoroute A13 (province/Paris) et en direction du boulevard périphérique parisien :



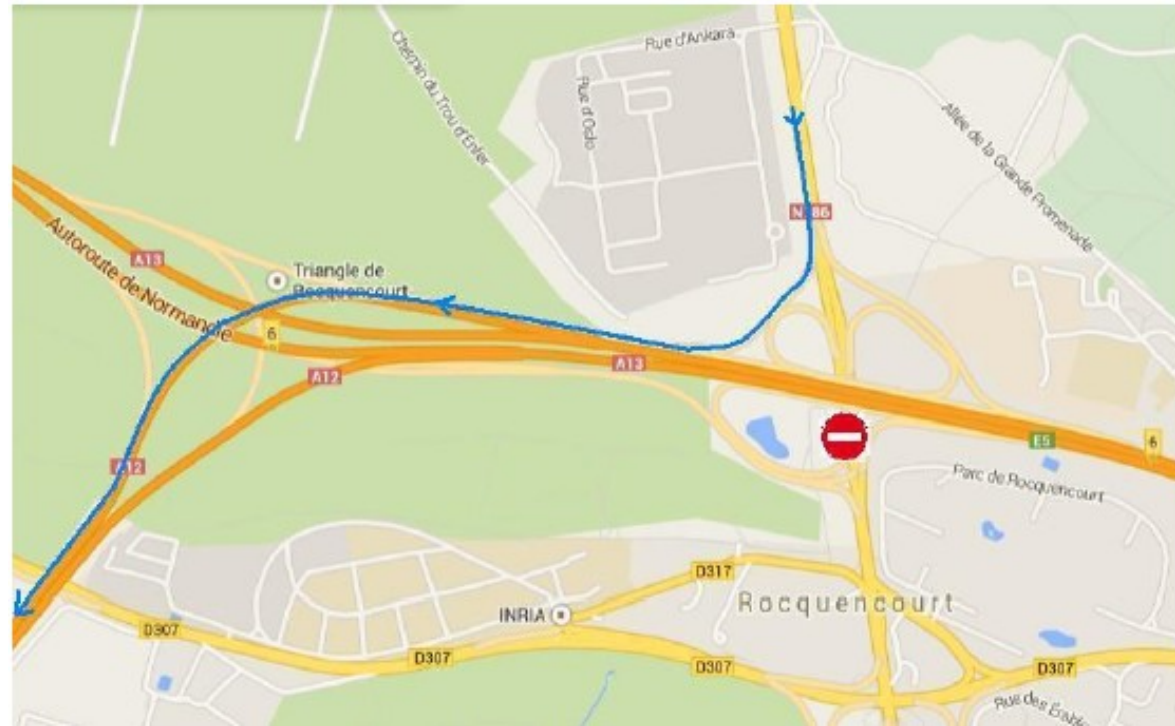
3.1) Début de la déviation en provenance de l'autoroute A12 (Province/Paris) et en direction du boulevard périphérique parisien :



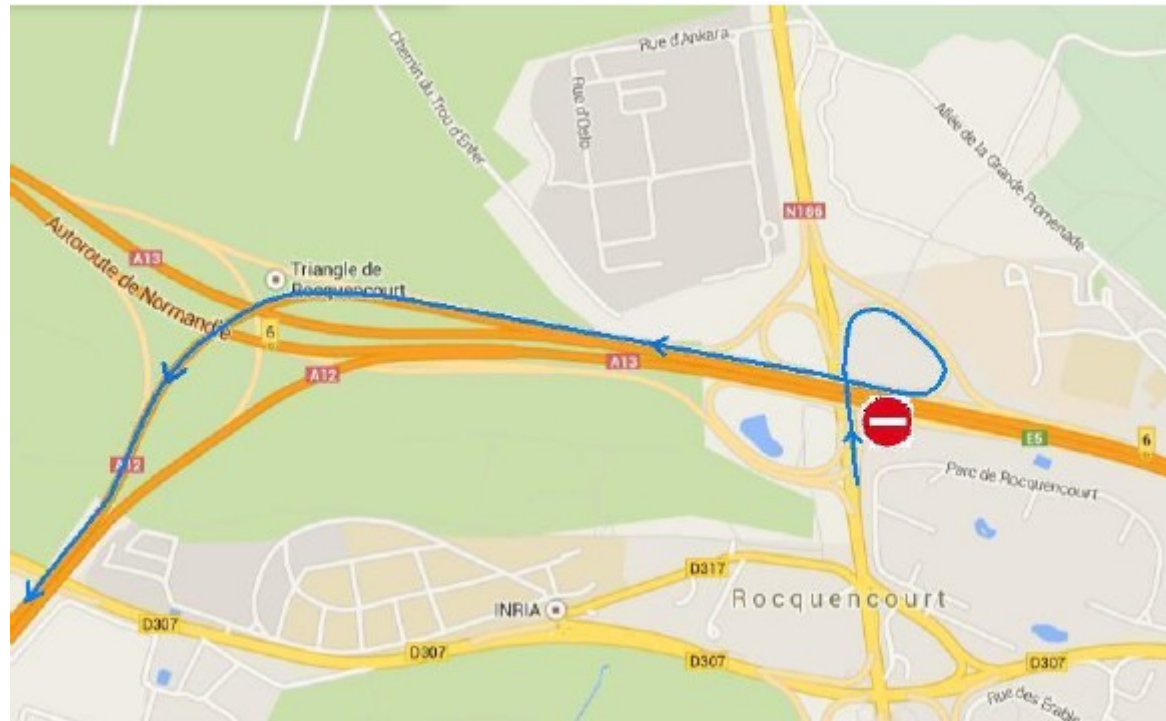
4.1) Début de la déviation en provenance de la Route Nationale 12 et en direction du boulevard périphérique parisien :



5.1) Début de la déviation en provenance de la Route Nationale 186 (Saint-Germain-en-Laye) et en direction du boulevard périphérique parisien :



6.1) Début de la déviation en provenance de la Route Départementale 186 (Versailles) et en direction du boulevard périphérique parisien :



1.2) Fin de la déviation des usagers en provenance de l'autoroute A13 (sens Province/Paris) et en direction de la sortie n°6 Versailles-Centre/Le Chesnay/Marly-le-Roi :

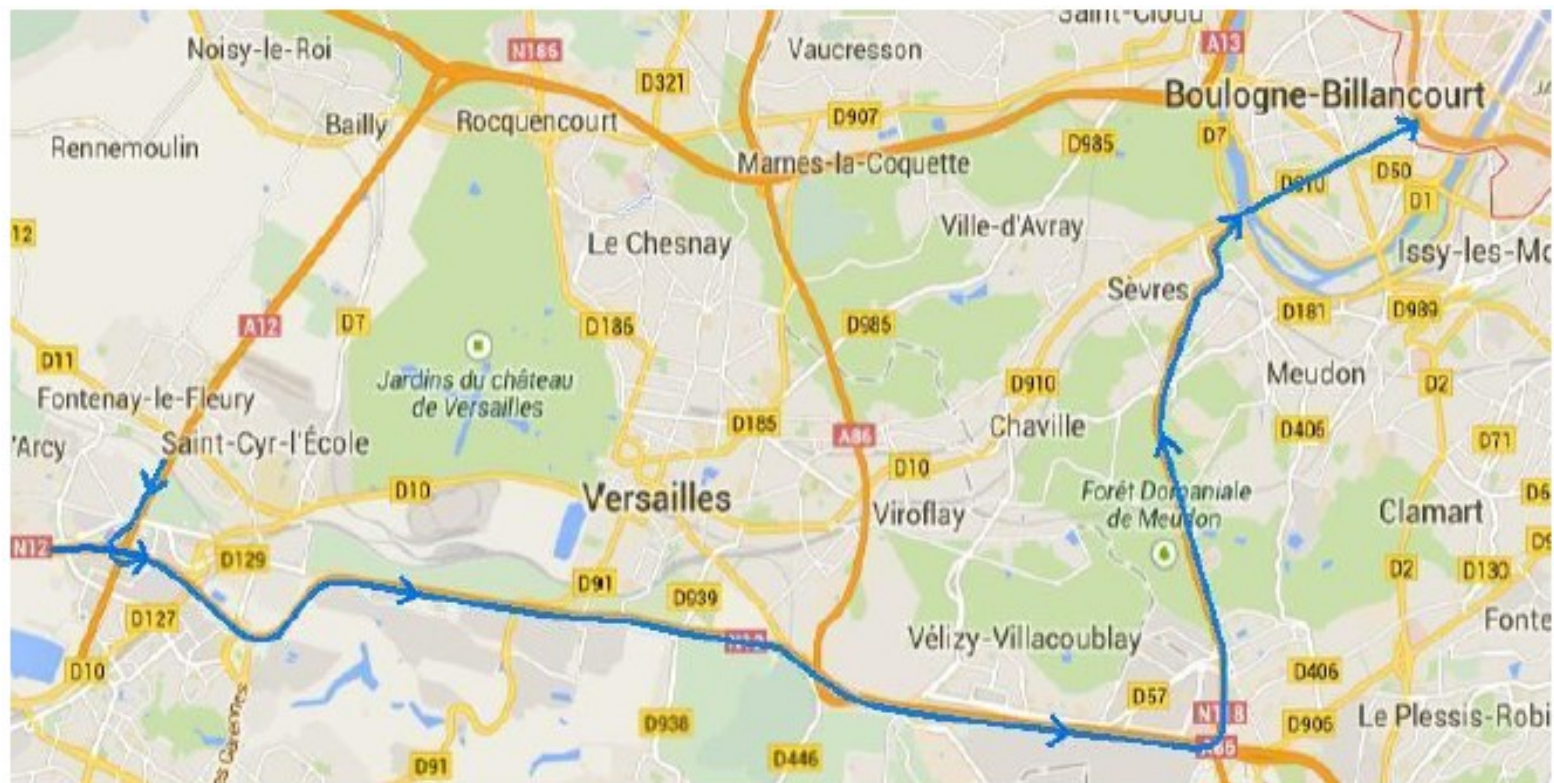
2.2) Fin de la déviation en provenance de l'autoroute A13 (province/Paris) et en direction du boulevard périphérique parisien :

3.2) Fin de la déviation en provenance de l'autoroute A12 (Province/Paris) et en direction du boulevard périphérique parisien :

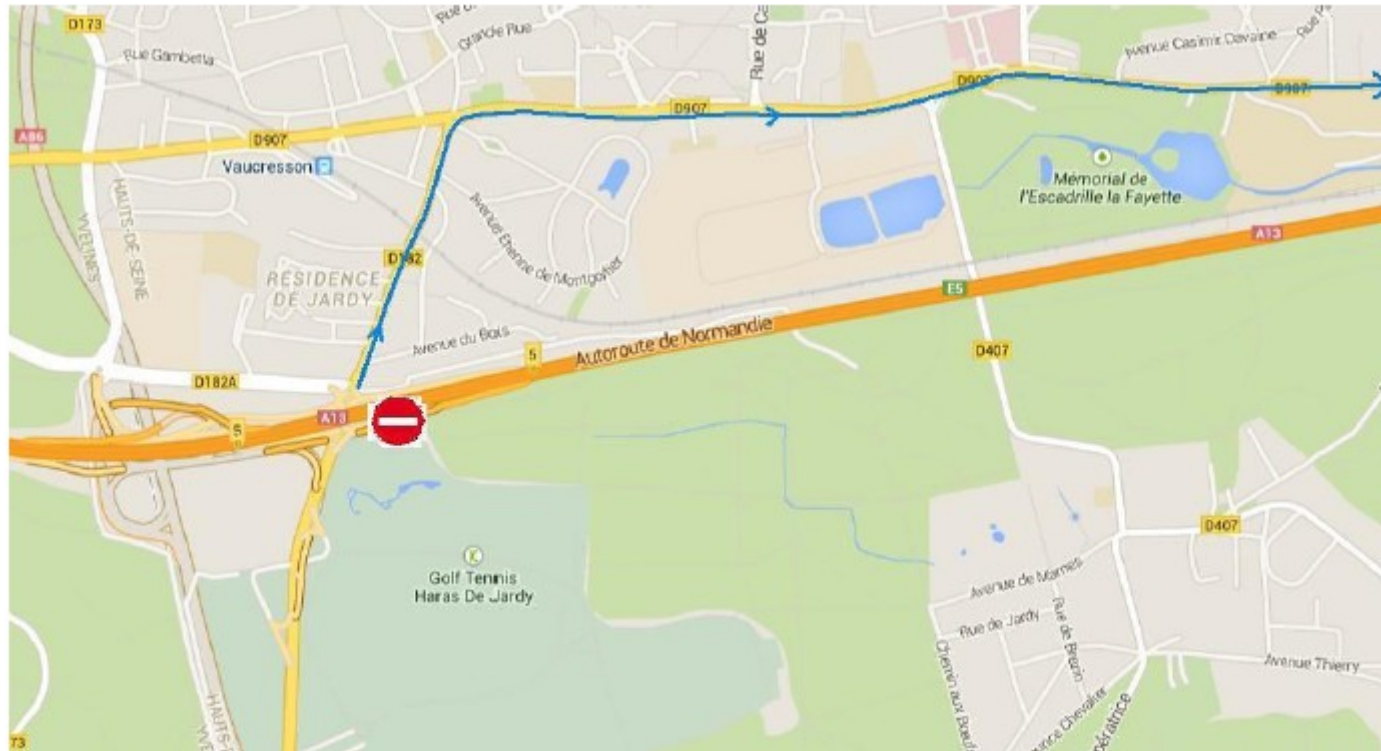
4.2) Fin de la déviation en provenance de la Route Nationale 12 et en direction du boulevard périphérique parisien :

5.2) Fin de la déviation en provenance de la Route Nationale 186 (Saint-Germain-en-Laye) et en direction du boulevard périphérique parisien :

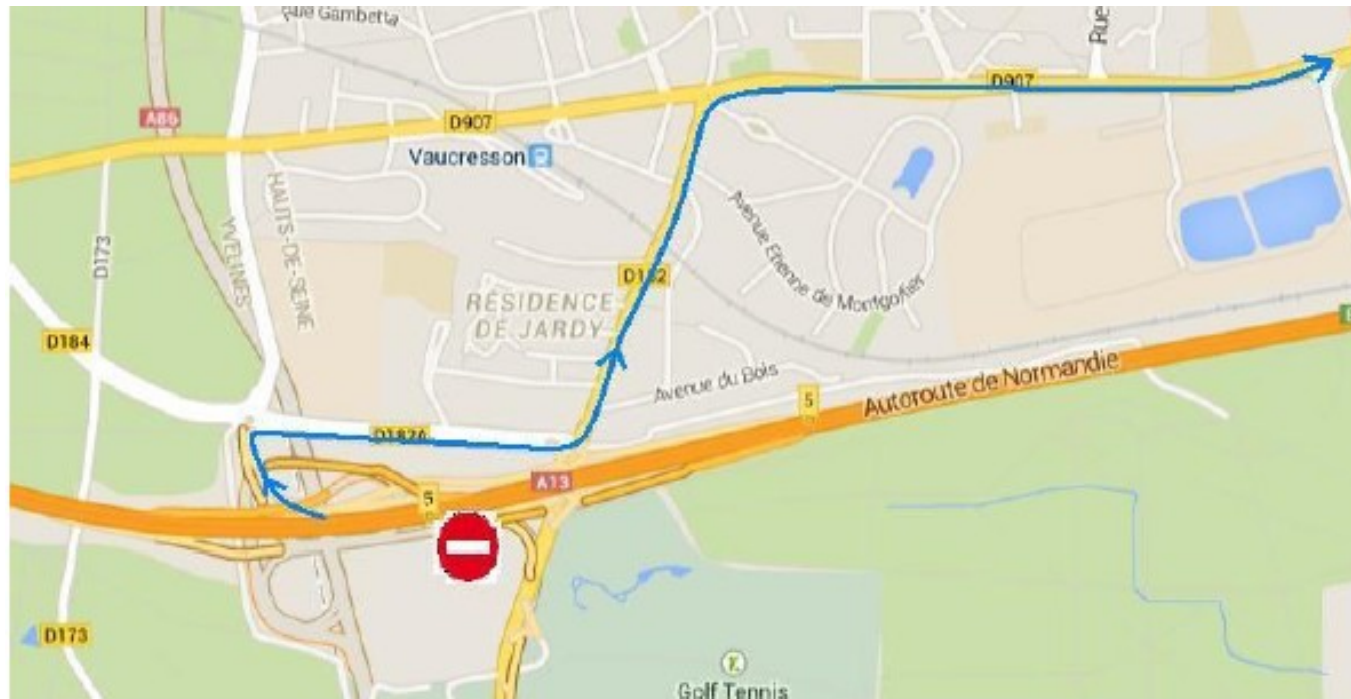
6.2) Fin de la déviation en provenance de la Route Départementale 186 (Versailles) et en direction du boulevard périphérique parisien :



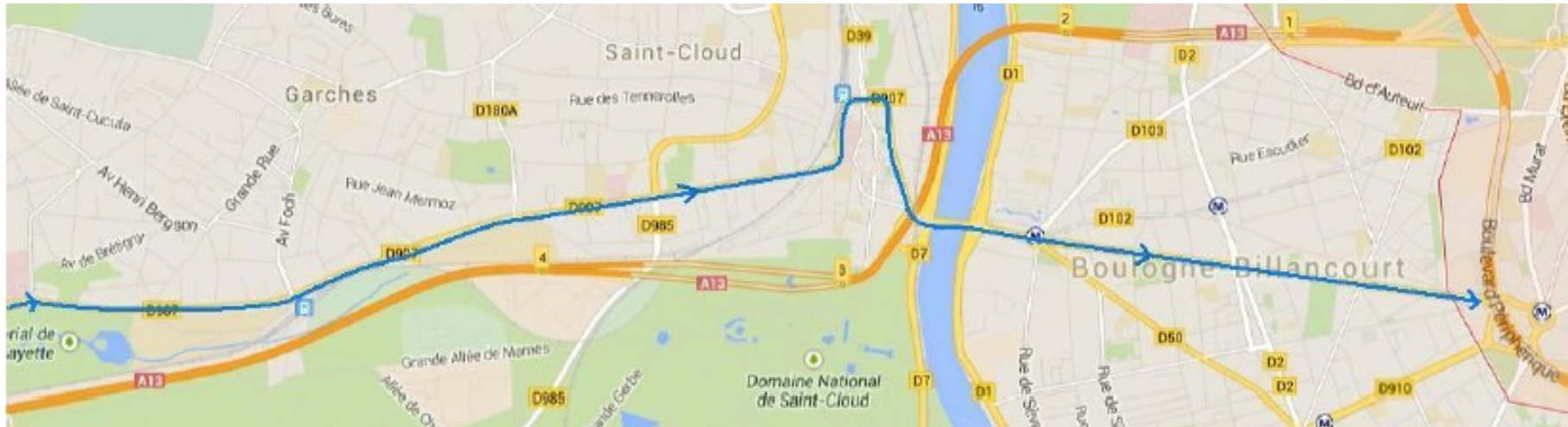
7.1) Début de la déviation des usagers en provenance de la commune de Vaucresson (RD182) et en direction du boulevard périphérique parisien :



8.1) Début de la déviation des usagers en provenance du Duplex (A86) et en direction du boulevard périphérique parisien :

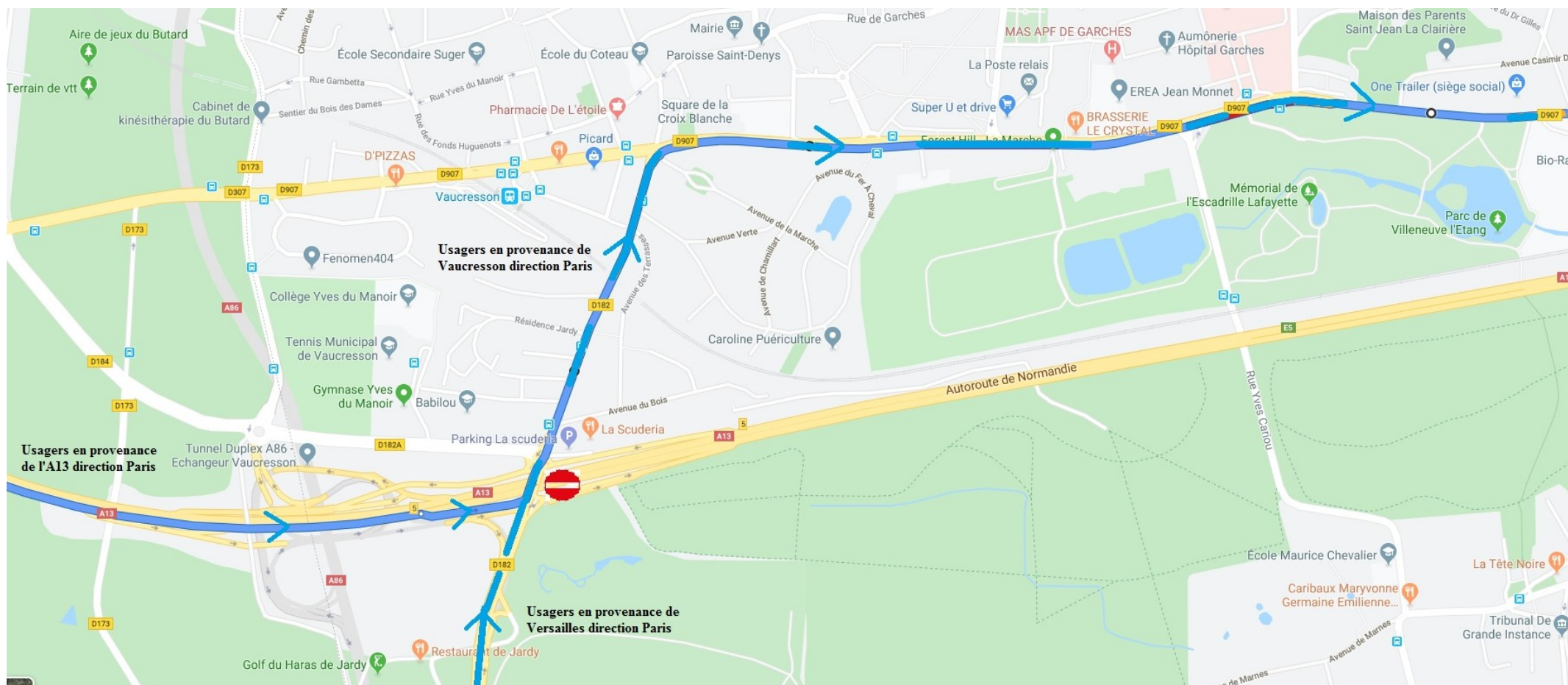


- 7.2) Fin de la déviation des usagers en provenance de la commune de Vaucresson (RD182) et en direction du boulevard périphérique parisien :
8.2) Fin de la déviation des usagers en provenance du Duplex (A86) et en direction du boulevard périphérique parisien :

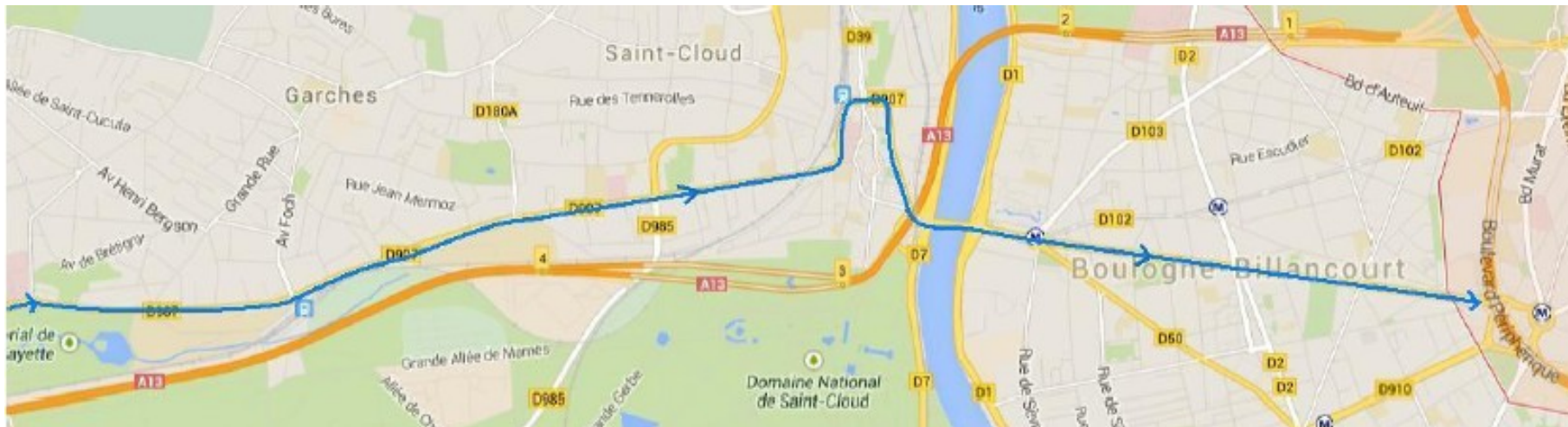


Déviations des fermetures de l'A13 du PR 8+386 au PR 0+000 sens Province-Paris

1.1) Début de la déviation des usagers en provenance de l'A13 (sens Province-Paris), de la commune de Versailles (RD182) et de la commune de Vaucresson (RD182) et en direction du boulevard périphérique parisien :



1.2) Fin de la déviation des usagers en provenance de l'A13 (sens Province-Paris), de la commune de Versailles (RD182) et de la commune de Vaucresson (RD182) et en direction du boulevard périphérique parisien :



2) Déviation des usagers en provenance du Duplex (A86) et en direction du boulevard périphérique parisien :

